



A voir sur l'itinéraire

Eglise Saint Hilaire

Cet édifice de la fin du XV^{ème} siècle, plusieurs fois remanié, était une annexe de St Pierre de Pervillac. Son clocher tour, ajouré de baies en plein cintre, est assez monumental.

Saint Martin de Sept Albres

Église pré-romane détruite en 1969. Très ancien sanctuaire dont l'origine se situe dans un haut-lieu celtique dédié au culte des arbres.

Fontaine de Ratelle

Fontaine de Goul

Quercy Sud-Ouest Balades et Randonnées

BELVEZE

PR 4 – 9,1 km Les vestiges de Sept Albres

Charmant village, fleuri «2 fleurs», dans la vallée de la Séoune, Belvèze se découvre aussi le long des sentiers de randonnée où se dissimulent fontaines, lavoirs, gariottes, bâtisses et pigeonniers.



Office de Tourisme intercommunal du Pays de Serres en Quercy

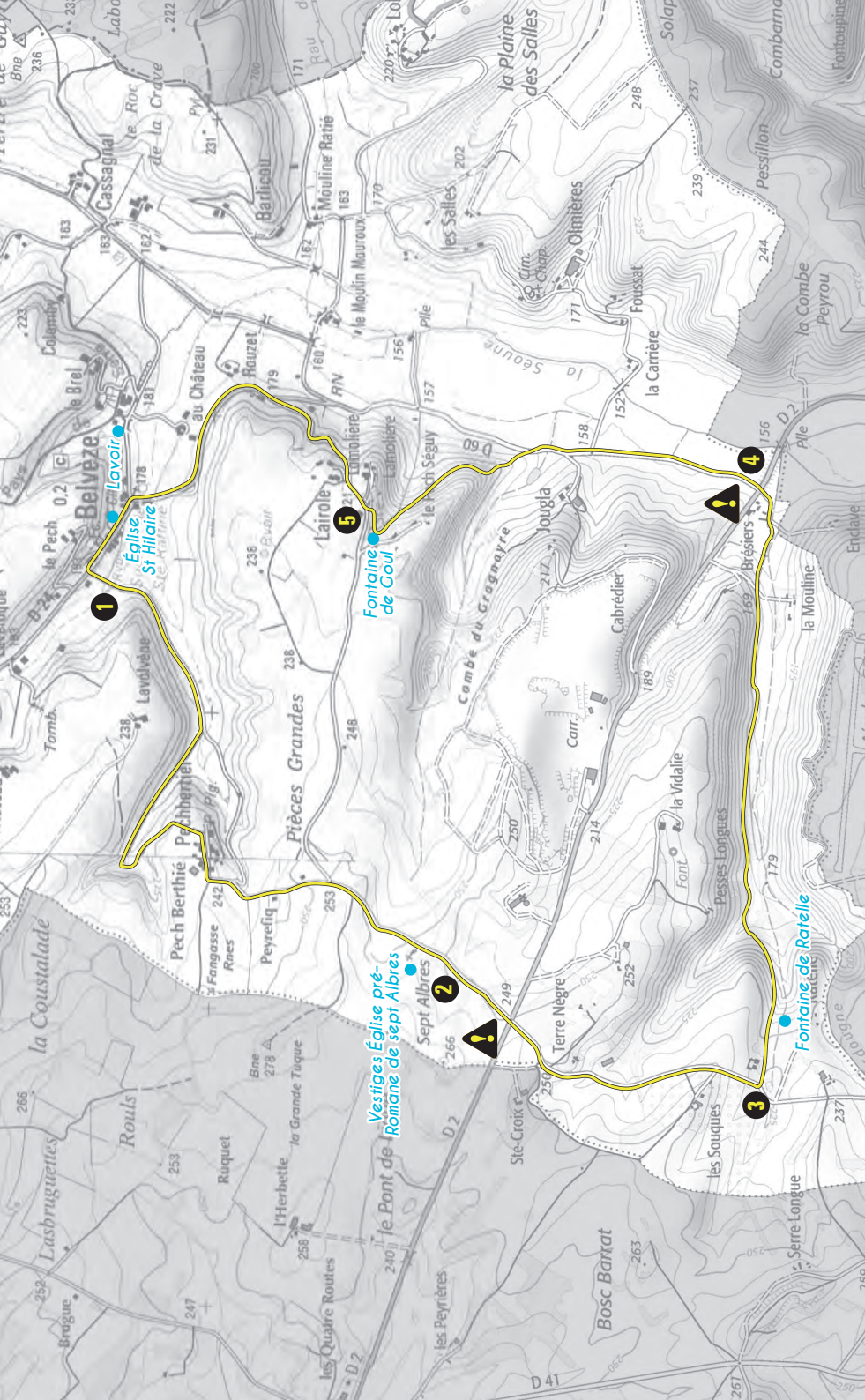
Place des Cornières
82110 Lauzerte
05 63 94 61 94
accueil@lauzerte-tourisme.fr
www.quercy-sud-ouest.com



Pour en savoir plus :
Mairie 82150 BELVEZE
tél. 09 62 05 72 61
mairie-belveze@info82.com
www.coll82.com/belveze



Crédit photos : OTI PSQ
Conception : Publiver - OT PSQ / Impression : Publiver
Les informations contenues dans ce document ne sauraient engager la responsabilité de l'Office de Tourisme.
Ne pas jeter sur la voie publique



— Tracé itinéraire

➡ Bonne direction

↩️ Tourner à gauche

➡️ Tourner à droite







➡️ Mauvaise direction



BELVEZE

PR 4 - 9,1 km


Les vestiges de Sept Albres



-  Traversée de route à grande circulation
-  Kilométrage : 9,1 km / 2h30
-  Situation : 7 km de Montaigu de Quercy, 11 km de Lauzerte
-  Parking : Salles des fêtes
-  Départ : Salles des fêtes
-  Difficulté : Facile

IGN Carte IGN 2039 O / 1939 E

 Ballisage jaune

RD/D Route départementale



- 1** Depuis le parking, dos à la salle des fêtes, prendre à droite la route en descente et la suivre sur environ 700 m. Juste avant le petit ruisseau, tourner à droite, pour remonter le chemin vers le plateau.
Au hameau de « Pech Bertier », entre les maisons, tourner à droite et suivre la route sur 200 m jusqu'au carrefour en Y. Rester sur la route de droite durant 750 m pour atteindre les vestiges de l'ancienne église pré-Romane de « Sept Albres ».
- 2** Continuer la route sur 380 m pour rejoindre la route départementale . La traverser et suivre la route en face vers « Rarelle » sur 970 m
- 3** Tourner à gauche sur le chemin de terre en bas de la côte, vers la «fontaine de Rarelle». Suivre ce chemin sur environ 2.0 kms pour descendre lentement dans la vallée jusqu'à la route départementale 
- 4** La traverser et suivre la route en face sur 800 m, avant de prendre le chemin qui monte à gauche vers le hameau de «Lairole» : 750 m (passer devant la fontaine de Goul).
- 5** A la route prendre à droite, traverser le hameau et suivre la route qui descend dans la vallée. Au croisement avec la route départementale prendre à gauche et suivre cette route pour revenir à Belvéze.