



A voir sur l'itinéraire

Le point de vue du chemin de ronde
Le nom de MIRAMONT vient de l'expression : « qui mire (qui regarde) le Mont ». Cette expression prend tout son sens depuis les abords du village, qui domine la vallée de la Petite Barguelonne, avec une vue magnifique jusqu'à Lauzerte, perchée en amont. Si le château du moyen-âge a disparu, la situation stratégique du village demeure et offre de magnifiques panoramas sur la campagne et les vergers alentour.

Quercy Sud-Ouest Balades et Randonnées

MIRAMONT DE QUERCY

PR 3 – 3 km / 0h45
Vallon de Saint-Jean

Construit sur un plateau rocheux, le village domine la vallée de la Petite Barguelonne.

Du moyen-âge au 20^{ème} s. la commune était très réputée pour ses foires au bétail.

Le chemin de ronde offre un magnifique panorama sur les villages et paysages alentours.



Office de Tourisme
intercommunal du
Pays de Serres
en Quercy

Place des Cornières
82110 Lauzerte
05 63 94 61 94

accueil@lauzerte-tourisme.fr
www.quercy-sud-ouest.com



Crédit photos :
©Bernard Tauran / ©OTI PSQ

Conception : Publiver - OT PSQ / Impression : Publiver

Les informations contenues dans ce document ne sauraient engager la responsabilité de l'Office de Tourisme.

Ne pas jeter sur la voie publique

Pour en savoir plus :
Mairie 82190 MIRAMONT de QUERCY
tél. 05 63 94 64 48
mairie-miramont.de.quercy@info82.com





— Tracé itinéraire
- - - Variante itinéraire

➡ Bonne direction

➡ Tourner à gauche



➡ Tourner à droite









✗ Mauvaise direction



MIRAMONT DE QUERCY

PR 3 – 3 km / 0h45

Vallon de Saint-Jean

-  Situation : 8 km de Lauzerte
-  Parking : Centre du village
-  Départ : Devant la mairie
-  Difficulté : Moyen
-  IGN Carte IGN 1940
-  Balisage jaune

 « Ne pas donner à manger aux animaux »
« attention aux déchets »

- 1 • Départ devant la mairie
Depuis le panneau de départ, passer devant le château d'eau, l'école et poursuivre jusqu'à la sortie du village. Après 600 ml et 50 ml avant la route départementale prendre la route à droite vers « Paillou-Bas ». Suivre cette route puis le chemin sur 700 ml.
- 2 • Dans la vallée, prendre à droite avant le ruisseau pour longer le champ sur 220 m, puis contourner le bosquet par la gauche pour remonter sur la route. Emprunter la route par la droite et continuer sur 400 m.
- 3 • Après le bâtiment agricole prendre le chemin de terre à droite. Passer entre les vergers jusqu'à atteindre la route (380 m). Tourner à droite, puis à mi-côte tourner à droite sur le chemin pour remonter sous le village de Miramont.

