



A voir sur l'itinéraire

La fontaine du Verdié

À quelques mètres du départ du circuit, près du village, s'écoule la fontaine du Verdié. Cette fontaine est là depuis toujours. A l'origine simple trou dans le talus, elle a été restaurée en 1997 puis en 2020. Le mobilier bois provient d'un arbre du carrefour qui avait dû être abattu ; un jeune du village a pris l'initiative de fabriquer à partir de ce tronc voué au bois de chauffage un ensemble de bancs, fauteuils, tablette qu'il a ensuite offerts à la municipalité.


Quercy Sud-Ouest Balades et Randonnées

SAINTE JULIETTE

PR 2 – 4,5 km / 1h10

Le Compostelle

Julittains et Julittains vivent dans cette commune entre Lauzerte et Montcuq. C'est ici que le GR 65 chemin de Saint Jacques de Compostelle – entre dans le Tarn & Garonne. L'église du 13^{ème} s. présente une façade originale. Le four à pain et la fontaine du Verdié complètent le patrimoine du village. La commune a reçu la Médaille du Tourisme 2008, les Rubans du Patrimoine 2009 et le label «Territoire bio engagé» en 2021.



Office de Tourisme
intercommunal du
**Pays de Serres
en Quercy**

Place des Cornières
82110 Lauzerte
05 63 94 61 94

accueil@lauzerte-tourisme.fr
www.quercy-sud-ouest.com



Crédit photos :

©Elsa et Cyril / ©Bernard Tauran / ©OTI PSQ

Conception : Publiiver - OT PSQ / Impression : Publiiver

Les informations contenues dans ce document ne sauraient engager la responsabilité de l'Office de Tourisme.

Ne pas jeter sur la voie publique

Pour en savoir plus :
Mairie 82110 SAINTE JULIETTE
tél. 05 63 94 67 21
mairie@sainte-juliette.fr
www.sainte-juliette.fr





Tracé itinéraire

Variante itinéraire

Bonne direction

Tourner à gauche







Tourner à droite

Mauvaise direction

SAINTE JULIETTE

PR 2 – 4,5 km / 1h10

Le Compostelle

-  Situation : 5 km de Lauzerte
-  Parking : Centre du village
-  Départ : Parking du village
-  Difficulté : Facile
-  IGN Carte IGN 2040 O
-  Balisage jaune

 « Ne pas donner à manger aux animaux »
« attention aux déchets »

1

• Départ du parking du village.

Depuis le panneau de départ, emprunter la route qui monte pendant environ 1 km. A la séparation du PR1 et PR2 prendre la route à droite (vers Matrassou / Fauré) et poursuivre sur 400 m.

2

• Au niveau du portail, prendre légèrement à droite le chemin de terre entre la borne incendie et le grillage.

3

• Après 1.4 kms, à la jonction avec la route, tourner à droite et poursuivre sur 550 m. Au premier carrefour prendre légèrement à droite et continuer sur 850 m avant de rejoindre le circuit n°1 et la route pour revenir à Sainte Juliette (250 m)

